

GUIA D'E VELEZ RENAUDALLA



NACIMIENTO



GUÍA
VEJEZ
 DE
BUZARÍA

JARDÍN NAZARÍ



CASTILLO DE
LOS ULLIOA



EL ESCUDO




Guia de Velerz de Bernaudalla

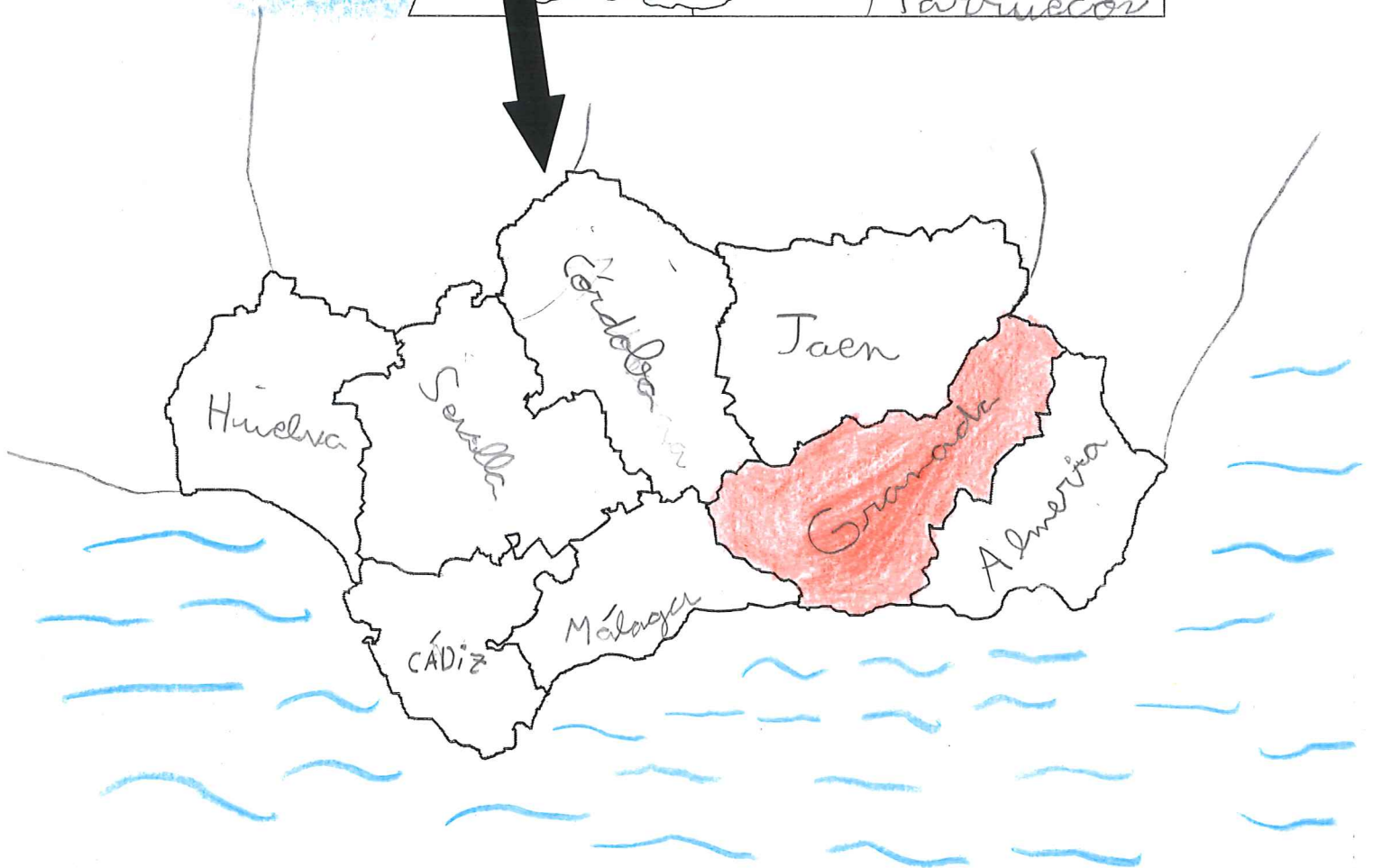
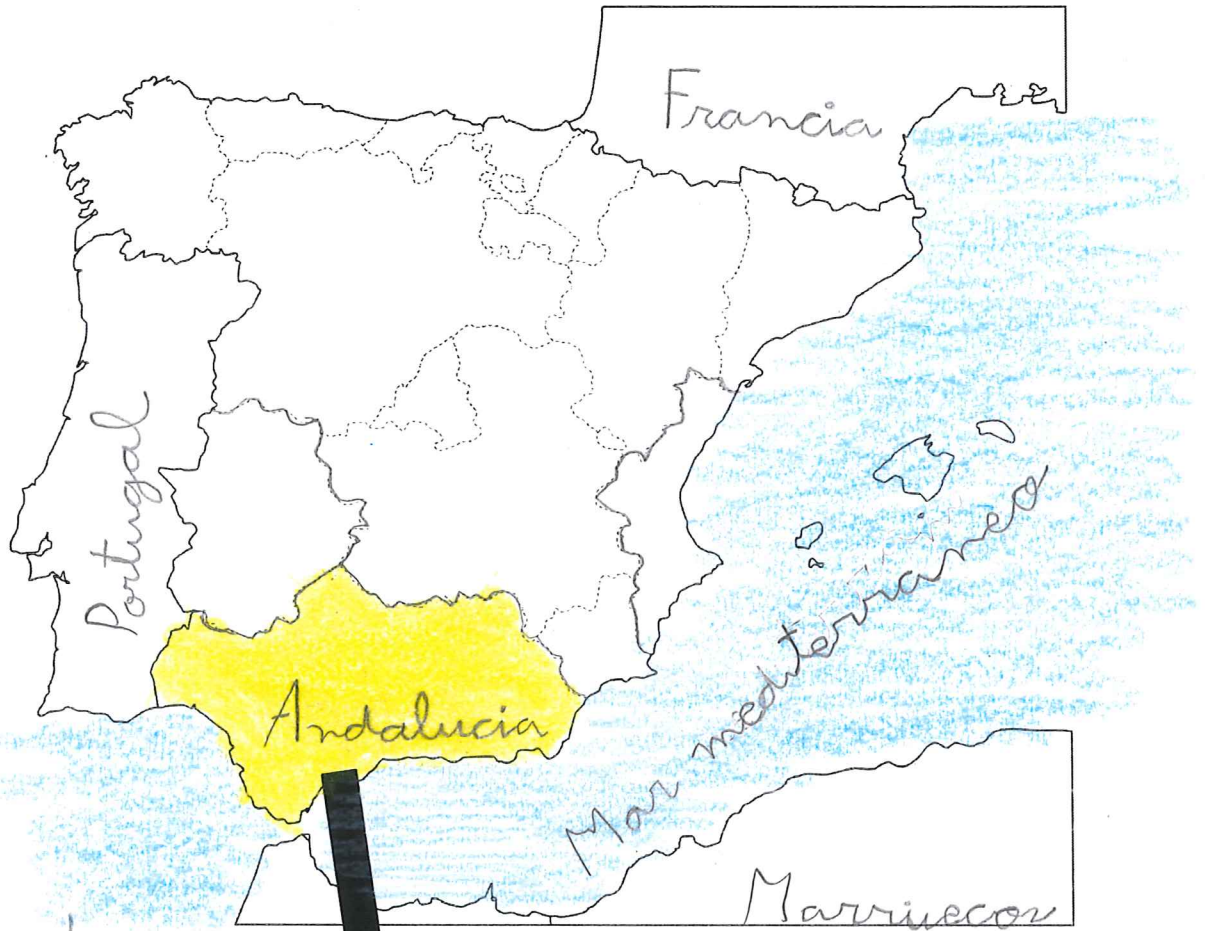


Índice

- Información general.
- Situación geográfica.
- El agua de Velez.
- Esquema del agua de Velez.
- Descripción de plantas del Jardín Nazarí.
- Esquema sobre las plantas.
- Descripción del sendero de las Torcas.
- Cuenta árabe.







PROVINCIA DE GRANADA




Vélez se encuentra entre la costa Tropical, el Valle de Lecrín y la Alpujarra, a tan sólo 55 KM de Granada y a 15 KM de la Costa.



Información de Veléz de Benaudalla.


Veléz de Benaudalla se encuentra en la provincia de Granada. Cerca de mi pueblo esta Motril. En este pueblo nos llamamos Velesnos/as. Las fiestas más importantes son: San Antonio de Padua, Romería de Santa Ana, moros y cristianos. La mayor parte se dedica a las agricultura, con las ganadería, bares y restaurantes y otros comercios. Los más importantes lugares y monumentos son: El castillo de los Ulloa, la iglesia Nuestra señora del Rosario, roscos y pestiños el puchero de hinojos, fritillos, los caracoles, las migas de harina etc.


Veléz de Benaudalla es un pueblo de origen Árabe. Mi pueblo es maravilloso porque es un pueblo tranquilo y hay muchísimas cosas que visitar y ver. Por esto es un pueblo maravilloso



* La iglesia de veloz *

GUIA DE VELEZ
BENAUBALLA







Vélez de Beraudalla se encuentra en España, en la Comunidad Autónoma de Andalucía y en la provincia de Granada. Las ciudades que hay cerca de Vélez son Granada y Motril. Los que vivimos en Vélez nos llaman veleños. Las fiestas más importantes o famosas de Vélez son las de San Antonio de Padua. Los oficios o profesiones que más se realizan en Vélez son agricultor y cocinero. Los monumentos y lugares más importantes de Vélez son: El castillo de los Ulloa, la iglesia Nuestra Señora del Rosario, el Jardín Navearú, el paseo del nacimiento, es sendero de las torcas,

la zona recreativa, junto al río Guadalupe llamada la explanación.

Los platos típicos de Vélez son: los roscos y pestiños, el panche-ro de hinojos, el choto al ajillo, fritillo, los caracoles y las tri-gas de harina. El origen de este pue-
blo es árabe. Mi pueblo me gusta mucho porque es muy bonito y tranquila, y porque esta cerca de la playa y de la montaña.



CASTILLO DE LOS
JULLOA




LA IGLESIA




El agua De Vélez

Vélez de Benavallia se encuentra cerca de Sierra Nevada. Las nieves y los nielos que tan en estados solidos se derriten y filtran por las aguas subterráneas hasta llegar a lo más de diez Manantiales de Vélez. Por ejemplo el nacimiento Fuente Nueva o el Torchal.



Sierra Nevada.




Manantial de Fuente Nueva.



Para aprovechar el agua de Vélez los romanos y más tarde los árabes inventaron las acequias. Vélez está lleno



de acequias unas elevadas y otras son subterráneas. Estas




Aquí podemos disfrutar del agua de muchas maneras. En este jardín de época podemos encontrar fuentes para relajarnos acequias para regar el huerto que esta adyacentes al turas por el sistema de inundación. oriego o amarras además hay al berca




Alberca

charcas, con plantas acuáticas y cuevas





excavadas por el agua formando un precioso jardín vertical con vistas al río Guadalquivir.

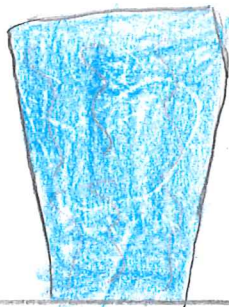
acequias han sido para llevar el agua a las casas para regar los cultivos y para llevar este agua a los Molinos



de harina y aceite. Por ejemplo el Molino de los cubos, Molino de la Vega y el Molino de San José. El agua de vez sigue su recorrido hasta una de las joyas de nuestro pueblo. EL JARDIN MAZARI



Jardín



por último el río Guadalquivir lleva el agua
de nuestro pueblo hasta el mar Mediterráneo
y aquí termina el ciclo del agua
de nuestro pueblo.





Mar Mediterráneo

Río Guadalquivir

El agua del

Jardín Nazarí

La altura del agua

Las ordenes por la altura

Hay ocupación

Hay un Molino de agua

Cosecha de agua

Fuente raras, Pelagatos

Flora autóctona

Hay un a alberca

Riego a montes


Charcas

Cuevas

Hay dos tipos:

De aceite

De harina



En Vélez hay

Manantiales

Nacimiento

Jardín

Fuente

Nuevas

Elevadores



En Vélez hay

Acqueducts

Subterráneos

Para regar

Para llevar el agua a otros sitios

Para los molinos

Para lavar los mague

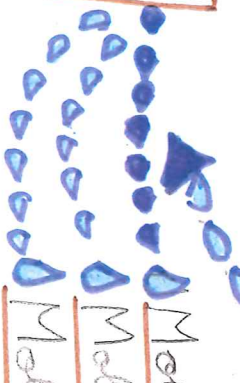


Molinos de agua

Molino de la Vega

Molino de San Jorge

Molino de los Cubos



Nacimiento


210
94




Rio

GUADALFEO

5/10
ar



- Velez Benavodalla se encuentra cerca de Sierra Nevada.



- Las nieves y hielos que están en estado sólido se filtran por aguas subterráneas hasta llegar a los mac de los manantiales de Velez: nacimiento, Fuente nueva y torchal.




- Para aprovechar el agua los romanos y los arabes construyeron las acequias. Vélez esta lleno de acequias → Elevadas y subterráneas. Han servido para molinos, para llevar agua a las casas y para lavar antiguamente.




- El agua de vez en cuando se recorrió hasta unas de nuestras Jotas - El Jardín Nazarí -



- Así podemos disfrutar de muchas maneras el agua. En este Jardín de época árabe podemos encontrar fuentes de riego, acequias para los cultivos que están en diferentes niveles de inundación o a manta.




- Además hay una Charca, una alberca y cuevas excavadas por el agua.



- Formando un Precioso Jardín Vertical con vistas a Guadalfeo.





El Agua de Velez

El agua del Santin Nazari

Plantas e invertebrados

Charcas

Santinos del agua

habia acopiadas
y una labia
antigua mora

Sandin Nazari

basina
tipos
Peñita

En Velez hoy
Malinos agua

- Malinos de los Cubas
- Malinos de la Vaga
- Malino de San Jose




En Velez hoy
muchos mamotales
Fuente nueva
To R chel
Nacimiento

En Velez hoy
acopiada

- Para llevar al casaca
- Para regar
- Para lavar con la mano
- Para la medicina de agua

El uso
de la planta

Fuente



MAK MEJIEKRA NEU



MANANTIALES

Nacimiento
Fuente Nueva
Torcheol



EL AGUA DE VÉLEZ



LAS ACEQUIAS SON:



Para llevar el agua

Para los molinos

Para llenar botellas

RIO GUADALFEO



Riego a manota



JARDÍN

Con cada




MOJINOS DE AGUA

Molino de los cubos

Molino de la Vega

Molino de San José


Cueson



Allenta



NAZARI








Mar mediterranea.

Rio Guadalquivir



Mancantillas

- Naclmiente
- Fuente nueva
- Torcal



Cascadas

Chorrera


Cuevas con agua. Altiros del Jarcim para resaca.

Jardín Noveado

El agua de Velez

Arquias

- Elveadas Subterranas
- Para las molinas
- Para llevar agua a las ca
- Para recoger



acalte

2 tipos

Arquias




Molinas

Sentido de agua



Molinas de agua

- Molinas de los cerros
- Molina de los cerros
- Molina de San José



Rio guadafeo



cuegas con agua
Fuentes para regar
hay un riego a manita,
hay una charca.

EL AGUA DE VELEZ

en Vélez hay manantiales como


- Nacimiento.
- Fuente Nueva
- Torchol.

en Vélez hay acequias

- Para el agua a las casas.
- para regar.
- para lavar la ropa.
- para los molinos.

Molino de agua

- Molino de los Cubes
- Molino de la Vega
- Molino de San Jose



Harina

tipos

Adeite








Sendero de las Torcas.

He ido con mi familia a pasear al Sendero de las Torcas. Os lo voy a describir. Hay un camino de tierra y es largo y estrecho junto al camino podemos ver pinos, olivos, almendros y algarrobos y el algarrobo es verde.



Desde el Sendero de las Torcas se ve el pueblo de Velez de Benaudalla. El pueblo es antiguo y  tranquilo. Sus casas son bajas y típicas. Hay una carretera que llega al pueblo con muchas curvas. Bajo el pueblo hay numerosos cultivos y huertos. Cerca se encuentra el río Guadalfeo y es largo. En frente del sendero vemos montañas elevadas y escarpadas. Por último podemos observar un cielo enorme de color  azul con nubes que parece 

algodón. Al pasear por el Sendero de las Torcas podemos escuchar el sonido de los pájaros y del agua de las acequias y manantiales se pueden sentir la paz y la alegría. Me ha encantado este paisaje porque porque es muy divertido.



Bianca



Sendero De Las Torcas

1

Hay un ida de excursión. Va
por las Torcas. Es la vez de describir
el paisaje. Hay un camino
pedregoso largo y estrecho.
Junto al camino podemos ver
almes, olivos y pinos.
Adelante hay cultivos grandes
y bonitas. Más adelante está el
Río Guadalquivir que es grande y
largo, cerca está Villa Benavente.
Es antiguo y silencioso y apacible.
Sus casas son bajas y típicas. Hay
una carretera que llega al pueblo
con curvas. Enfrente del sendero
vemos montañas elevadas y
recarpadas. Por último podemos
observar un cielo enorme de color
azul con nubes que parecen
algodón.

3

Al pasar por el sendero de las
Torcas podemos escuchar el sonido
de los rajaros y de los ocaquiar y
manantiales. Se puede sentir la brisa
de Sierra Nevada. El sendero de las Torcas
transmite Paz y tranquilidad.

ES CASTILLO DE LOS ALABOS DEL
INFIERNO




10/10/2011

"EL CASTILLO DEL INFIERNO."


Habia un chaval llamado Jairo. Era apuesto y valiente. Tenia la armadura y la espada de luz



Jairo vivia en el siglo XI en un pequeño pueblo. Su casa estaba en el barrio árabe. Este barrio era un laberinto



Jairo y sus dos amigos Pedroro que era feo y Julio que era molesto. Ellos siempre querian llegar al castillo.




subieron por la calle tinacos. Zocalos
y Saldadas con arcos. A lo lejos
vieron el castillo con almenas y su
matacón. Después de tantas requiebros
calles estrechas y adarbes llegaron
al castillo.

Cuando llegaron
Pedro se encontró
un diablo mágico

y se transformó

en fantasma. Pedro cogió la espada
y mató a Julio




Saico estaba triste pero luego
quitale la Pedrao la espada de
luz y con ella y el diablo luego
revivir a Julia y convertir a
Pedrao en niño.



Se pusieron muy contentos y no
volvieron más al castillo. Cuando
llegaron a casa hicieron una fiesta.



LOS NIÑOS QUE SE ESCONDEN




LOS NIÑOS QUE SE ESCONDEN

Erase una vez tres niños llamados Javier, Antonio y Azeddine que eran amigos y muy valientes. Estos tres amigos vivían en el siglo XI, en el barrio árabe de un pueblo llamado Ballis Baru Abd Allaj. Tenían una casa con un zócalo y un tejado que parecía un arco, y había calles estrechas que parecían laberintos.



¡Han llegado los soldados árabes y no podemos pararles!, dijo Antonio. Entonces, cogieron sus cimitarras y fueron al castillo escondiéndose, pero en uno de los recorridos les vieron dos soldados árabes. Fueron huyendo, pero en una calle con adarve los árabes los atraparon y entonces los niños sacaron sus cimitarras y lucharon contra los árabes hasta que les vieron y pudieron escapar de allí. Dieron muchas vueltas por los

callejones hasta que encontraron una calle que les llevaba directo al castillo, allí afuera estaban los árabes pero ellos lograron entrar sin que estos les vieran. Abrieron la puerta y casi les caía el aceite hirviendo por el matacán. Los niños subieron hasta la azotea y Azeddine dijo en voz baja - "vamos a escondernos en las almejas para que no nos vean". - pasadas unas horas se asomaron y vieron que los árabes se habían perdido, poco después llegó el ejército cristiano para encontrar a esos soldados árabes y expulsarlos del pueblo.




Desde entonces los tres niños no tuvieron que volver a esconderse y vivieron felices para siempre jugando por las calles de su pueblo.

FIN

EL GRAN LUCHADOR

Un día en el siglo XI había un luchador que se llamaba Sergio. Sergio era alto y fuerte y tenía una cimitarra.


Su hermano Joz Antonio era flojo y rápido y tuvieron una lucha que destruyeron el barrio árabe de Banis Bann Add - la.



Sergio sacó su cimitarra y mató a Joz Antonio, y nombraron a Sergio el gran luchador.

Después vino un príncipe árabe que era listo y amigable y Sergio quería que se uniese y para que le ayudase. Vinieron soldados y atacaron el castillo.





Sergio y Bail fueron al castillo por los requiebros, mataron a los soldados con muy habilidad, pero el castillo estaba destruido.

Fueron a salvar personas que estaban dentro pero la puerta estaba cerrada y no le quedaba opción que entrar arriba del todo. La puerta de arriba no se abría y estaba a oscuras, vieron una antorcha en el cielo y la entendieron, fueron a la planta de abajo pero la puerta se cerró y la antorcha se apagó y estaban a oscuras total. No veían apenas entonces se usó de día y vimos guardianes con lanzas. Sergio mató la mitad y Bail la otra mitad y así rescatamos a todos que estaban encerrados y vimos una posición magna y creímos a José Antonio y así fuimos felices para siempre.

1

LOS ARABES INVISIBLES



Erase una vez en el siglo XI en Balir Banni
add - allala había un niño que se llamaba
Marcor. Una niña llamada Martina y por último
un perrito llamado Pat. Pat era marrón con manchas
negras. Martina era guapa y juguetona y
Marcor era gracioso y listo. Eran hermanos Marcor y
Martina jugaban al escondite pero también
jugaban en el barrio árabe vivían en el Castillo rodeado
de calles estrechas con tinacos. También había zocalos.



2

El castillo era muy grande, tenía matacanes y almenas. Un día Pat, Martina y Marco dieron un paseo por el barrio arabe. Pat

se encontró una casa con un portal mágico entonces entraron y se pasearon y cuando salieron la puerta se cerró y Pat se dio cuenta que eran invisibles y Martina se puso a gritar! Noooo!. Se volvió loca. Marco buscó una solución, entonces no podían más y pidieron ayuda. Pasaron por un adobe y una mujer que estaba regando lececho agua y la invisibilidad desapareció le dió un queso con el arco Marco o un soldado y entonces se fueron muchísimos y se escondieron en el castillo y entonces se fueron



3

por las escaleras de la muerte. Se fueron a decirle a su madre
entonces el portal nunca volvió a aparecer.




Fin



"El rescate."


En una vez un hombre y una mujer llamados Angel y Ana. Vivian en el barrio arabe en el siglo XI en la epoca arabe vivian en un pueblo llamado Salis, Banu, Add. Allí donde vivian en sus casas y sus calles estrechas y sin salida entonces empezó a llover y Ana ~~se~~ salió a ver si había parado de llover




Y se encontró a un soldado arabe y estaba armado se llevó a Ana y la secuestró. Y cuando Angel llamo a Ana de que algo pasaba sospechó y fue a buscarla y vio unas huellas en la calle y las siguió. Angel estaba buscando a Ana Angel estaba preguntando pero no sabía donde estaba



Angel. estara buscando Pan tinaos por arcos pero
Las buellas llegaron al castillo. Angel entro al
Castillo, subio a lo alto del castillo y se encontro
a Ana secuestrada y con mucho miedo y en
papada por unos soldados. Angel vio a un arabe
armado y empezaron a luchar. Angel mato al arabe
y Angel desato a Ana y cuando Angel y Ana
volvieron a casa y ya que estaban tan cansados
que se fueron a dormir







La lección de hoy.



Un día del siglo XI en el
Castillo de Balis Banu
add - allah un niño llamado
Miguel que era valiente y
guerrero y siempre bebaba
un gorro colorido.



Su casa tenía Zócalos y
tinaos. Miguel sacaba
a su perrito Pol.
El barrio árabe
tiene calles
estrechas.



Y cayó en un requiebro
muerto con su cimitarra
los mató a los soldados.



Miguel

POL

Un día cuando iba a sacar
a pol no lo encontraba a
pol. Salí a la calle Miguel,
vió al califa del castillo
con pol que lo iba a tirar
por el matacán. Miguel
corrió y corrió.



Y siguió corriendo hasta
que llegó al castillo. Dio al
califa y le dijo: ¡nunca
mataras a Pol, califa! y
empezaron a luchar. Hasta
que mató al califa Miguel.
Un árabe lanzó una flecha
y Miguel se protegió en
las almenas.



Bajaron la cuesta hasta
que llegó a su casa y
Miguel ganó contra el
califa. Vivieron tranquilos
sin el califa.

